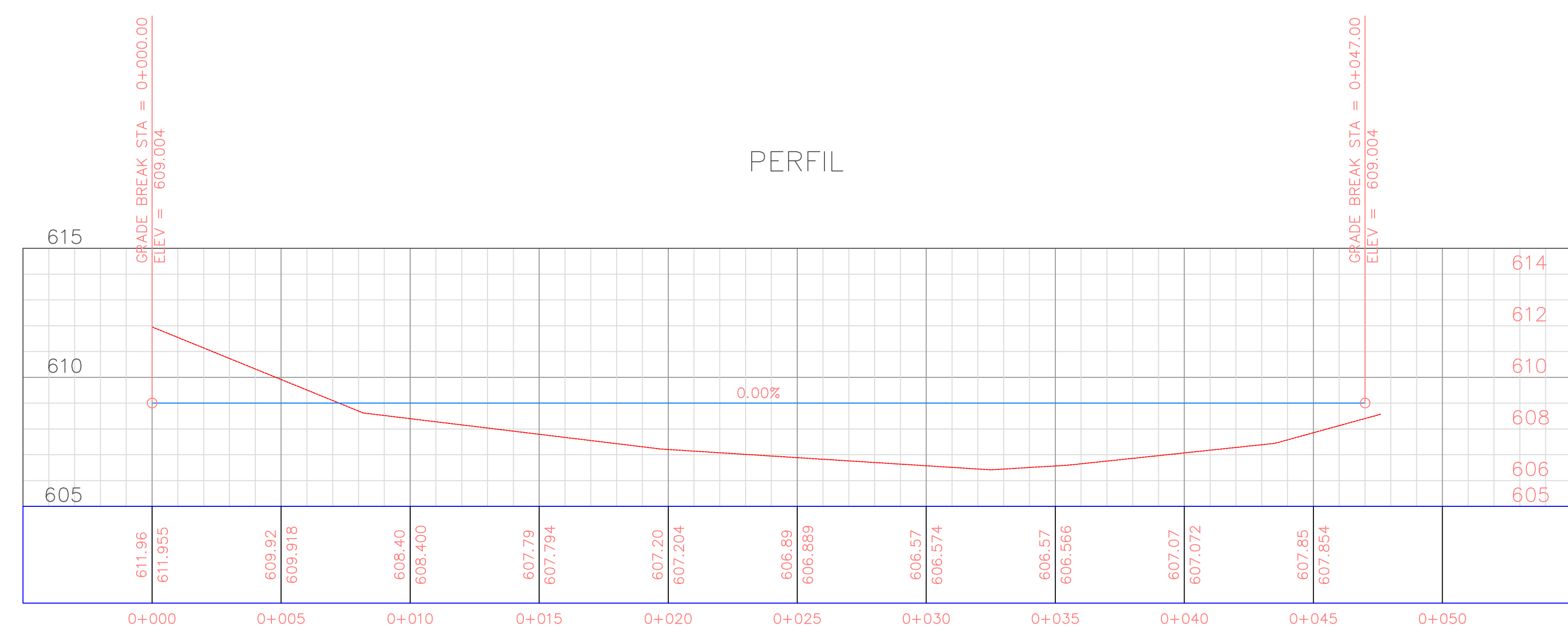
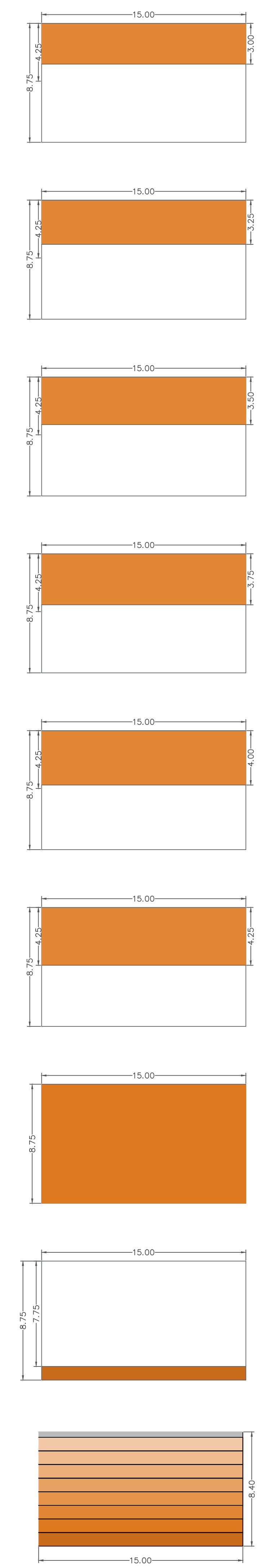
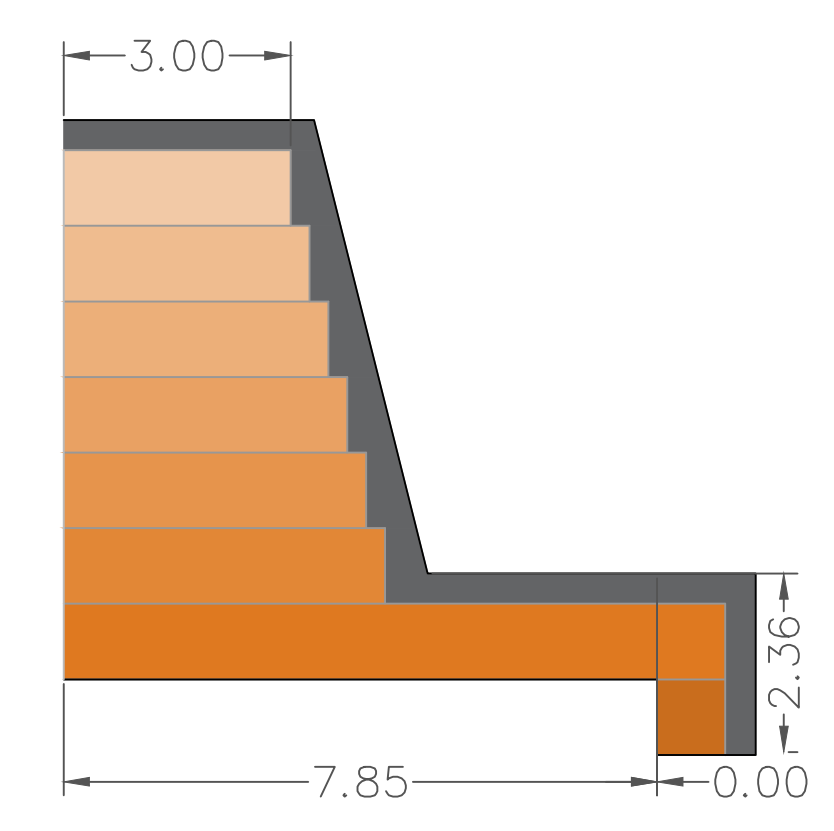




ESCALA : 1/200



ESCALA : 1/150



ESCALA : 1/100

ESCALA : 1/200

| | | | | | | | | | |
|-------------------------------------|--|---|--|---|--|----------------|--|--|--|
| EMPRESA: RASTER INGENIERIA S.A.S | LOCALIZACION: MUNICIPIO DE ACACIAS DEPARTAMENTO DEL META | PROYECTO: ESTUDIOS Y DISEÑOS PARA LA OPTIMIZACIÓN DEL SISTEMA DESARENADOR Y LINEA DE CONDUCCION UBICADO EN LA QUEBRADA LAS BLANCAS DEL MUNICIPIO DE ACACIAS META | LEVANTO: ASLEY FERNANDO ESPEJO INGENIERO CIVIL M.P. 25202168297 CND | REVISO Y APROBO: SUPERVISOR ALVARO ANDRES CESPEDES BAQUERO EMPRESA DE SERVICIOS PUBLICOS DE ACACIAS E.S.P NIT: 822.007.833-5 | MODIFICACIONES: No. DESCRIPCION FECHA I PLANO DISEÑO DE OBRAS 10/2022 II III IV | REVISION: 1 | CONTIENE: PLANO DISEÑO DE OBRAS ESTRUCTURAS DE PROTECCION | ORIGEN DE COORDENADAS: ESCALA: INDICADAS | PLANO 03 DE 03 FECHA: OCTUBRE DE 2022 ARCHIVO: PLANO DISEÑO DE OBRAS_ACACIAS |
|-------------------------------------|--|---|--|---|--|----------------|--|--|--|