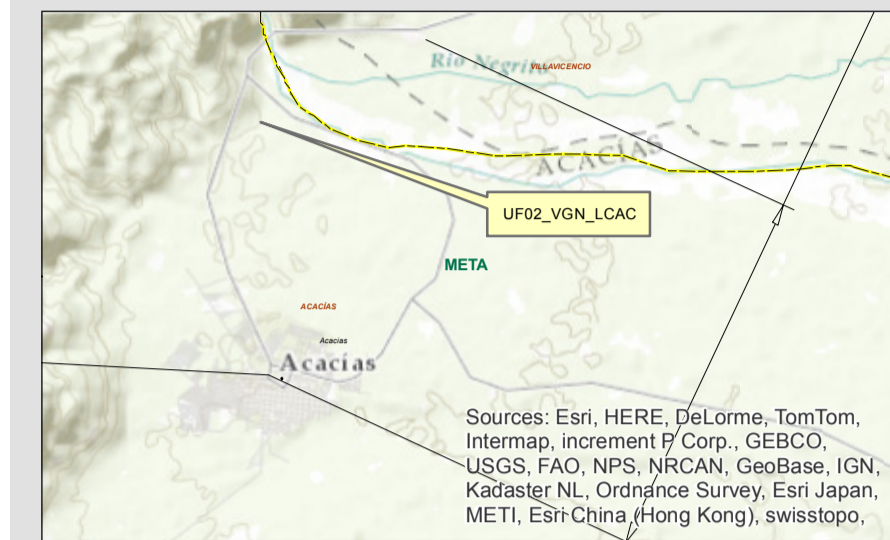
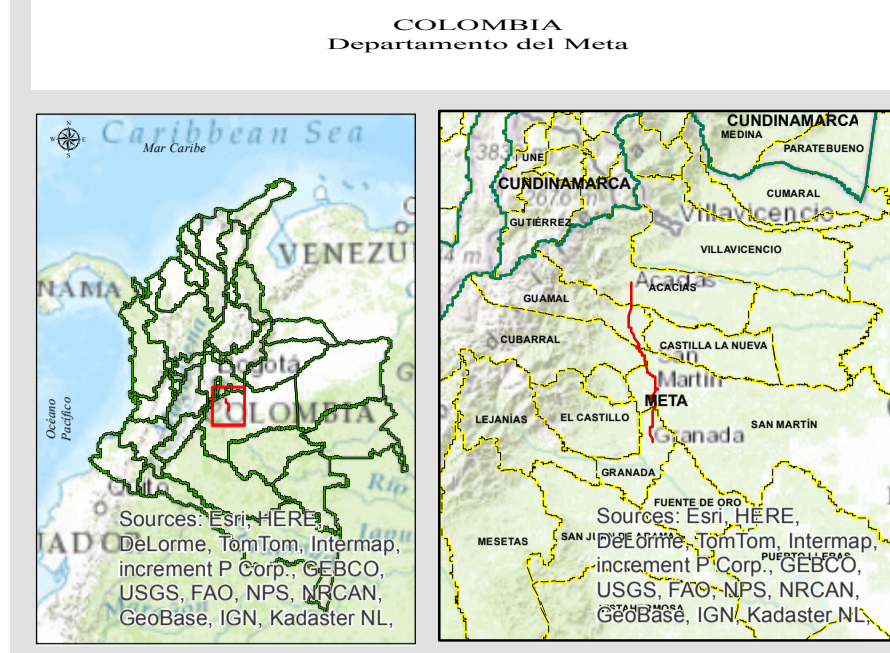


Localización Política Administrativa del Proyecto



Marco de Referencia	Proyección Cartográfica	Proyección
Magna - Sirgas	Elipsoida	Gea - Kruger, Colombia (Ecuador de Merced)
	Global Reference System 1980	

Zona de Origen	Coordenadas Geográficas	Coordenadas Planas
Región	Latitud Norte 4° 35' 46.3119"	False Norte 1'000.000
	Longitud Oeste 74° 04' 39.02859"	False Este 1'000.000

Convenciones Generales

Base	
Divipola	Toponimia
Limite Municipal	Sitios
Limite Veredal	Orografía
Cascos Urbanos	
	Curva de Nivel
	Índice
	Intermedia
	Cuerpos de Agua
	Drenaje Doble
	Drenaje Sencillo

Fuentes de Materiales	
Técnico	Fuentes de Materiales
Abscisado	Gravicon
Trazado Proyecto	Cemex
Áreas de Intervención	Murcia y Murcia
Área de Influencia	

Fuentes de Información

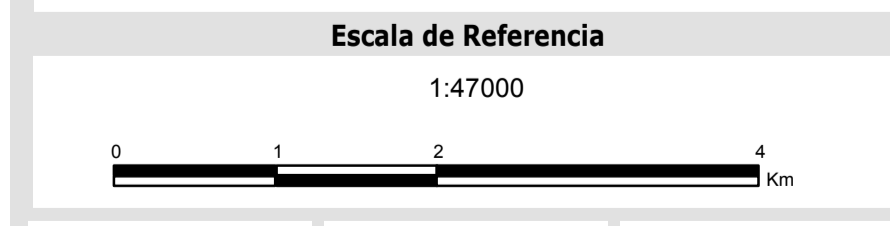
Base Cartográfica
 Hoja Cartográfica 1:100.000 - Instituto Geográfico Agustín Codazzi - IGAC
 Plancha Digital

Base Temática
 Información Tomada en campo.
 Imagen Basemap, Esri, DigitalGlobe, GeoEye, Earthstar Geographics, CNES/Airbus DS, USDA, USGS, AEX, Getmapping, Aerogrid, IGN, IGP, swisstopo, and the GIS User Community



Nombre del Proyecto
OPTIMIZACIÓN DEL SISTEMA DESARENADOR Y LA LINEA DE CONDUCCIÓN UBICADO EN LA QUEBRADA LAS BLANCAS DEL MUNICIPIO DE ACACIAS, DEPARTAMENTO DEL META

Nombre del Mapa
FUENTES DE MATERIALES UNIDAD FUNCIONAL 2 LA CUNCIA-ACACIAS



Aprobó: R. CARDONA Mat. No. 25202 25040 CND	Revisó: G. LEIVA Mat. No. 2545	Diseñó: A. QUEVEDA Mat. No. 2897
Dibujó: A. DÍAZ Mat. No. 23.678 Min. Agricultura	Fecha: Septiembre de 2016	Revisión: C
Archivo: UF02_V0N_LOSACACIAS_P19F01_NA001_B10	Código del Mapa: UF02_V0N_LOSACACIAS_P19F01_NA001_B10	Mapa: 001

Hoja: 1 DE 1