



LOCALIZACIÓN DE COLUMNAS
Vista en planta
Escala 1:100




PLACA DE CIMENTACIÓN (DETALLE DE LOSETA SUPERIOR)
Vista en planta N-1.40 (Medidos en la fibra superior de la placa de cimentación)
Escala 1:100



PLACA DE CIMENTACIÓN
Vista en planta N-2.00
Escala 1:100



PLANTA DE PLACA DE CONTRAPISO N+0.00
Vista en planta
Escala 1:100



EMPRESA:
RASTER INGENIERIA S.A.S.
REPRESENTANTE LEGAL:
ASLEY FERNANDO ESPEJO
INGENIERO CIVIL

LOCALIZACIÓN:
MUNICIPIO DE ACACIAS
DEPARTAMENTO DEL META

PROYECTO:
ESTUDIOS Y DISEÑOS PARA LA OPTIMIZACIÓN
DEL SISTEMA DESARENADOR Y LINEA DE
CONDUCCION UBICADO EN LA QUEBRADA LAS
BLANCAS DEL MUNICIPIO DE ACACIAS META

LEVANTÓ:
JUAN FERNANDO LOZANO SEPULVEDA
ING. CIVIL ESP EN ESTRUCTURAS
MP: 25202-323109 CND

REVISÓ Y APROBÓ:
SUPERVISOR ALVARO ANDRÉS CESPEDES BAQUERO
EMPRESA DE SERVICIOS PUBLICOS DE ACACIAS E.S.P
NIT: 822.001.833-5

MODIFICACIONES		
No.	DESCRIPCIÓN	FECHA
I	PLANO ESTRUCTURAL	10/2022
II		
III		
IV		
V		

REVISIÓN:
1

CONTIENE:

PLANO ESTRUCTURAL DE
TANQUE DE
ALMACENAMIENTO

ORIGEN DE COORDENADAS:
Escala: 1:75

FECHA:
NOVIEMBRE DE 2022

PLANO T04 DE 08
ARCHIVO:
PLANOS ESTRUCTURALES_ACACIAS