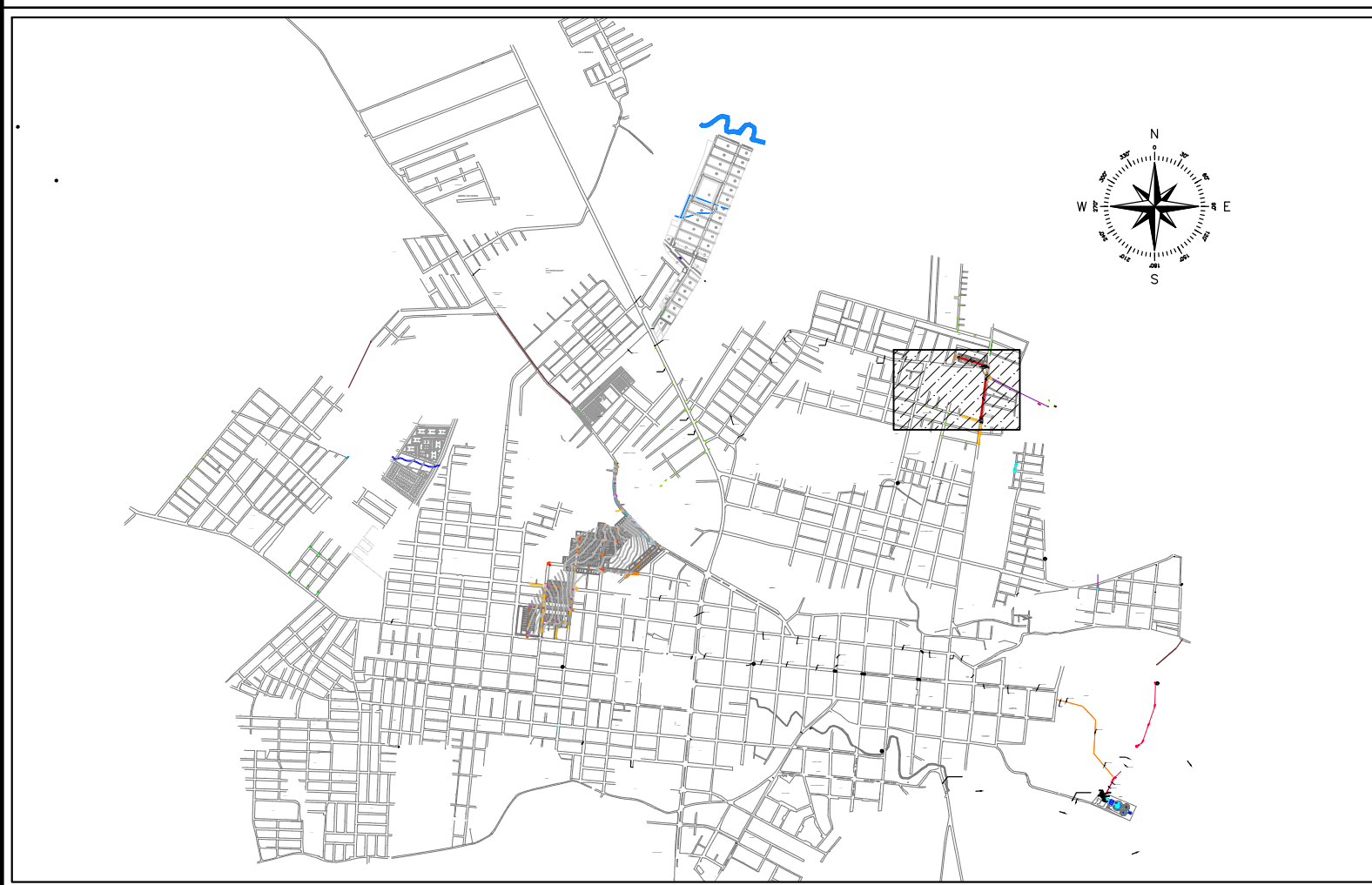
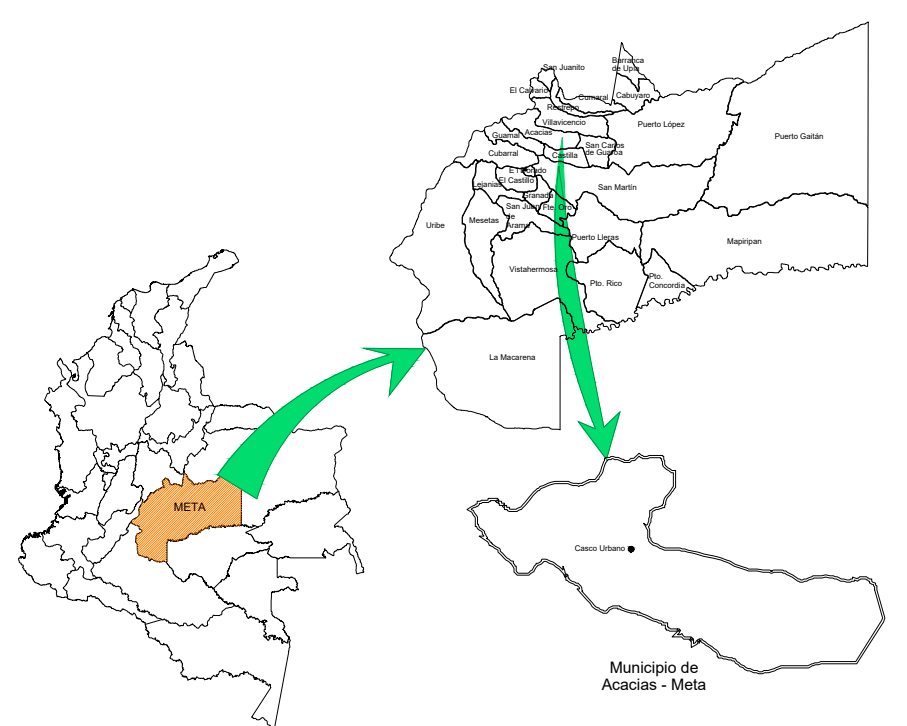


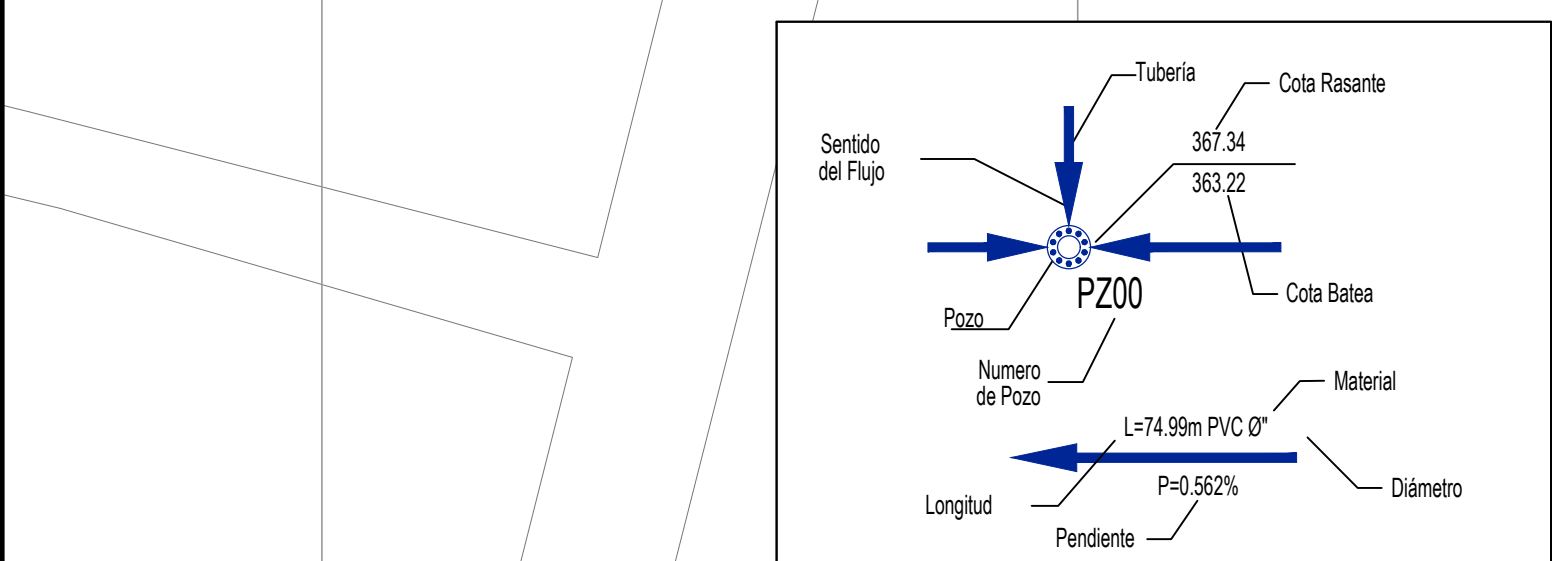
PLANO DE LOCALIZACIÓN SECTOR PLANO, SIN ESCALA



LOCALIZACIÓN GEOGRÁFICA DEL MUNICIPIO



933750 N



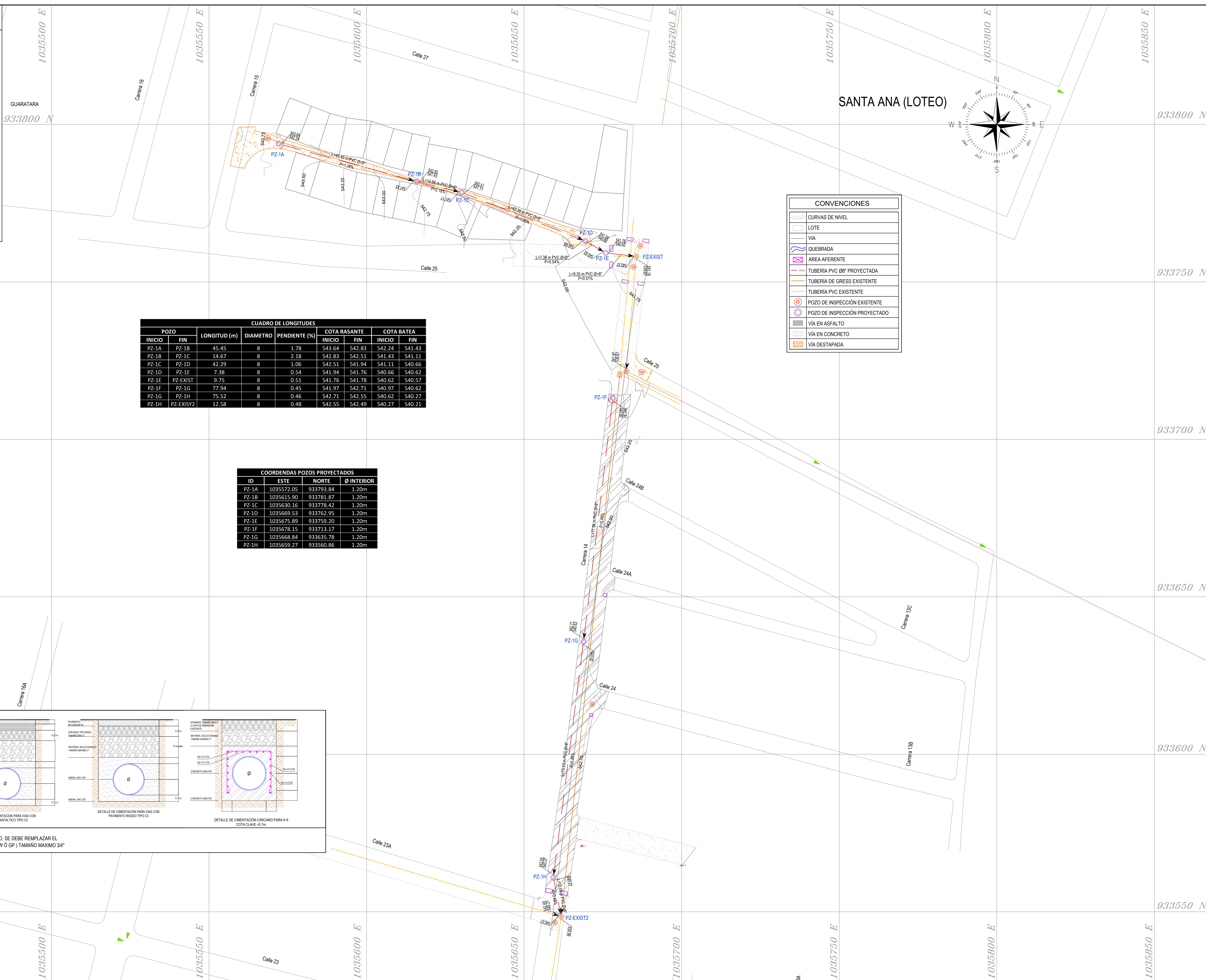
933650 N

933600 N

933550 N

1035400 E
1035450 E
1035500 E
1035550 E
1035600 E
1035650 E
1035700 E
1035750 E
1035800 E
1035850 E

Alcaldía de Acacias
Camino de oportunidad.



CONVENCIONES

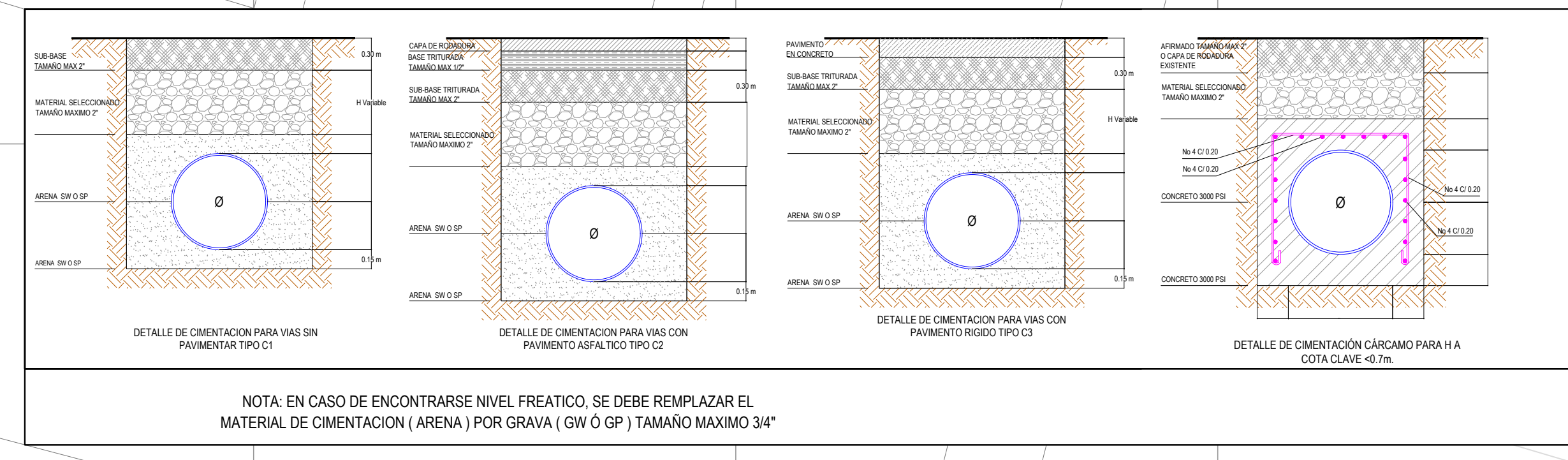
- CURVAS DE NIVEL
- LOTE
- VIA
- QUEBRADA
- ÁREA AFERENTE
- TUBERÍA PVC Ø8" PROYECTADA
- TUBERÍA DE GRESS EXISTENTE
- TUBERÍA PVC EXISTENTE
- POZO DE INSPECCIÓN EXISTENTE
- POZO DE INSPECCIÓN PROYECTADO
- VÍA EN ASFALTO
- VÍA EN CONCRETO
- VÍA DESTAPADA

CUADRO DE LONGITUDES

POZO	LONGITUD (m)	DIAMETRO	PENDIENTE (%)	COTA RASANTE	COTA BATEA			
INICIO	FIN			INICIO	FIN			
PZ-1A	PZ-1B	45.45	8	1.78	543.64	542.83	542.24	541.43
PZ-1B	PZ-1C	14.67	8	2.18	542.83	542.51	541.43	541.11
PZ-1C	PZ-1D	42.29	8	1.06	542.51	541.94	541.11	540.66
PZ-1D	PZ-1E	7.38	8	0.54	541.94	541.76	540.66	540.62
PZ-1E	PZ-EXIST1	9.75	8	0.51	541.76	541.78	540.62	540.57
PZ-1F	PZ-1G	77.94	8	0.45	541.97	542.71	540.97	540.62
PZ-1G	PZ-1H	75.52	8	0.46	542.71	542.55	540.62	540.27
PZ-1H	PZ-EXIS2	12.58	8	0.48	542.55	542.49	540.27	540.21

COORDENADAS POZOS PROYECTADOS

ID	ESTE	NORTE	Ø INTERIOR
PZ-1A	1035572.05	933793.84	1.20m
PZ-1B	1035615.90	933781.87	1.20m
PZ-1C	1035630.16	933778.42	1.20m
PZ-1D	1035669.53	933762.95	1.20m
PZ-1E	1035675.89	933759.20	1.20m
PZ-1F	1035678.15	933713.17	1.20m
PZ-1G	1035668.84	933635.78	1.20m
PZ-1H	1035659.27	933560.86	1.20m



OBSERVACIONES	DISEÑO	MODIFICACIONES	CONVENCIONES																				
	DISEÑO: Ing YORMAN ALEXIS GONZALEZ JARAMILLO MP. 25202383877 CND Vo.Bo.: ING. MP. No.	<table border="1"> <thead> <tr> <th>FECHA</th> <th>MOD</th> <th>NOMBRE ING. RESPONSABLE</th> <th>FIRMA</th> </tr> </thead> <tbody> <tr> <td> </td> <td> </td> <td> </td> <td> </td> </tr> </tbody> </table>	FECHA	MOD	NOMBRE ING. RESPONSABLE	FIRMA					<table border="1"> <thead> <tr> <th>PROYECTO:</th> <th>FECHA:</th> </tr> </thead> <tbody> <tr> <td>MEJORAMIENTO DE LAS REDES DE ALICANTARILLADO SANITARIO EN LOS BARRIOS PABLO EMILIO, NUEVO MILENIO, GUARATARA, ARAGUANÉY Y EL BOSQUE, REPOSICION DE REDES DE ACUEDUCTO EN EL BARRIO BOSQUE DEL MUNICIPIO DE ACACIAS - META</td> <td>DICIEMBRE - 2022</td> </tr> <tr> <th>CONTIENE:</th> <th>PLANO No.</th> </tr> <tr> <td>VISTA EN PLANTA DE LA RED DE ALICANTARILLADO SANITARIO DEL BARRIO GUARATARA DEL MUNICIPIO DE ACACIAS - META</td> <td>1 DE 2</td> </tr> <tr> <th>ESCALA:</th> <th>DIBUJO:</th> </tr> <tr> <td>1:500</td> <td>Ing. Yorman Gonzalez</td> </tr> </tbody> </table>	PROYECTO:	FECHA:	MEJORAMIENTO DE LAS REDES DE ALICANTARILLADO SANITARIO EN LOS BARRIOS PABLO EMILIO, NUEVO MILENIO, GUARATARA, ARAGUANÉY Y EL BOSQUE, REPOSICION DE REDES DE ACUEDUCTO EN EL BARRIO BOSQUE DEL MUNICIPIO DE ACACIAS - META	DICIEMBRE - 2022	CONTIENE:	PLANO No.	VISTA EN PLANTA DE LA RED DE ALICANTARILLADO SANITARIO DEL BARRIO GUARATARA DEL MUNICIPIO DE ACACIAS - META	1 DE 2	ESCALA:	DIBUJO:	1:500	Ing. Yorman Gonzalez
FECHA	MOD	NOMBRE ING. RESPONSABLE	FIRMA																				
PROYECTO:	FECHA:																						
MEJORAMIENTO DE LAS REDES DE ALICANTARILLADO SANITARIO EN LOS BARRIOS PABLO EMILIO, NUEVO MILENIO, GUARATARA, ARAGUANÉY Y EL BOSQUE, REPOSICION DE REDES DE ACUEDUCTO EN EL BARRIO BOSQUE DEL MUNICIPIO DE ACACIAS - META	DICIEMBRE - 2022																						
CONTIENE:	PLANO No.																						
VISTA EN PLANTA DE LA RED DE ALICANTARILLADO SANITARIO DEL BARRIO GUARATARA DEL MUNICIPIO DE ACACIAS - META	1 DE 2																						
ESCALA:	DIBUJO:																						
1:500	Ing. Yorman Gonzalez																						