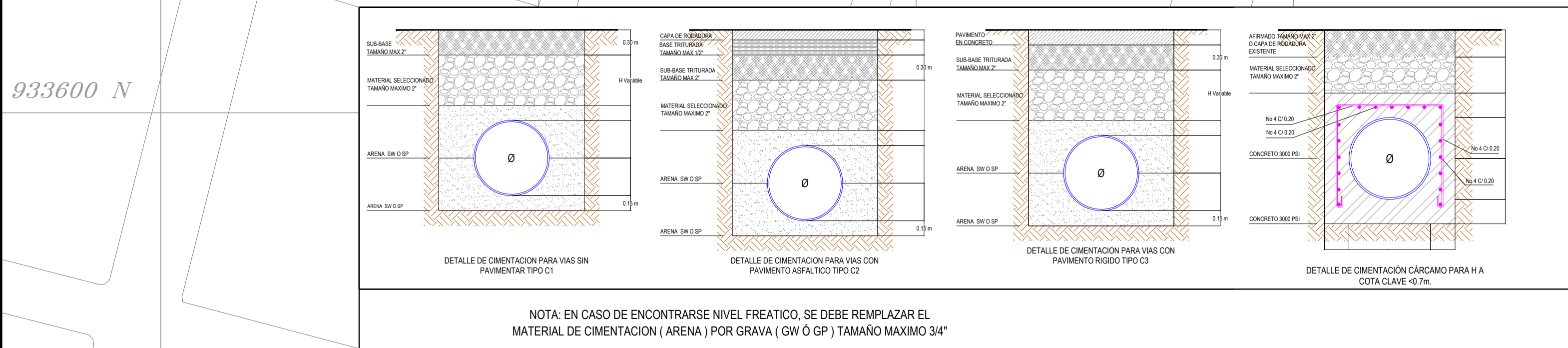
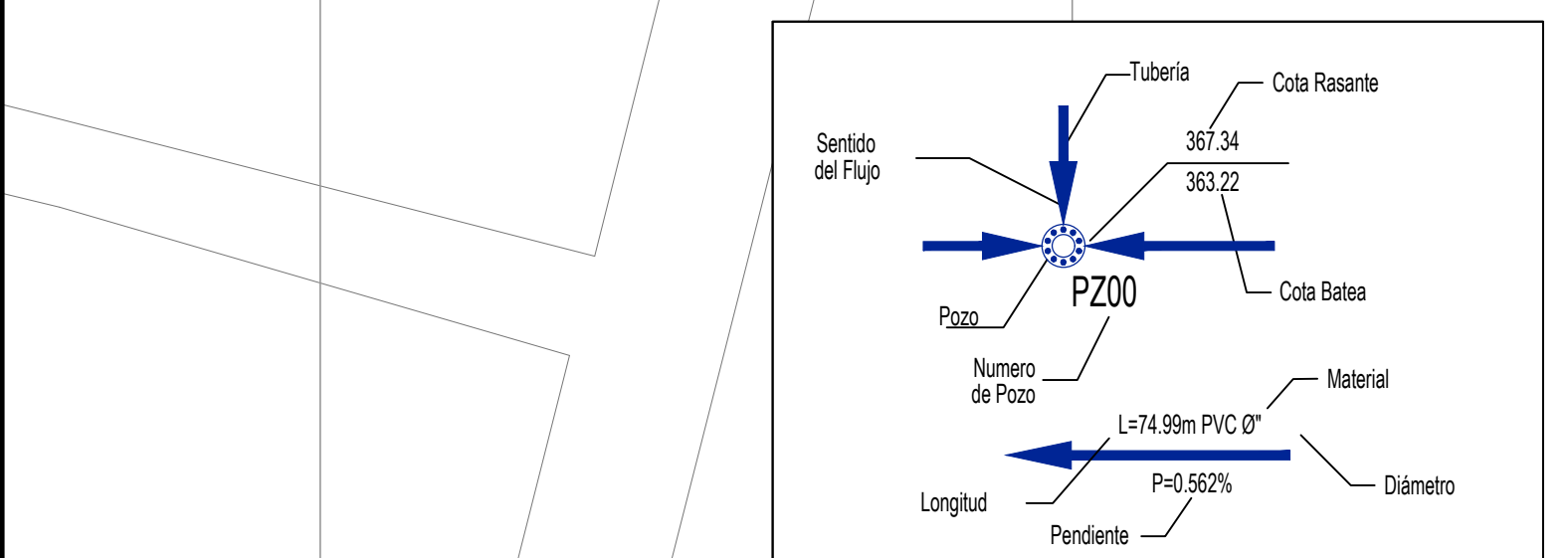
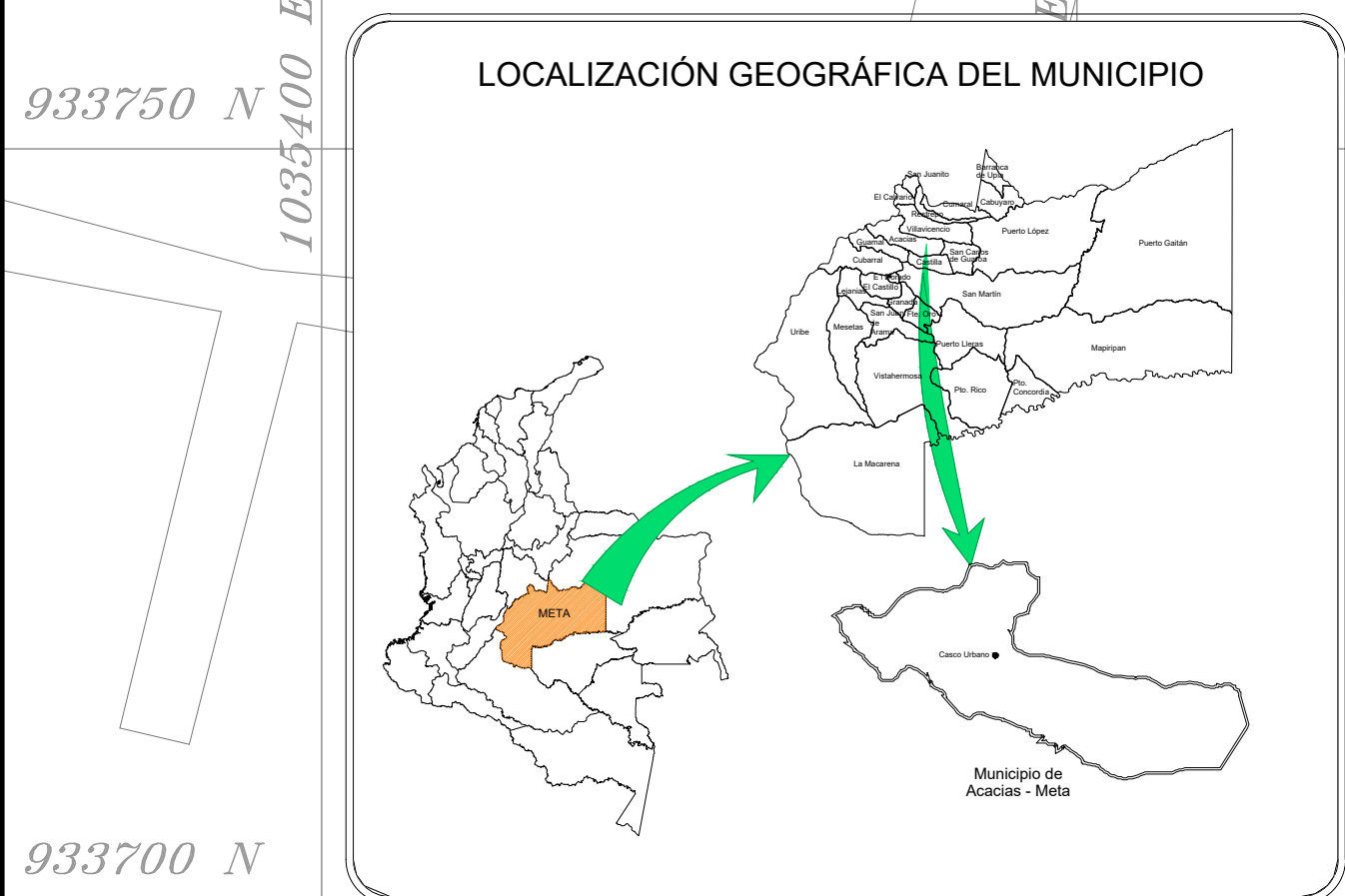
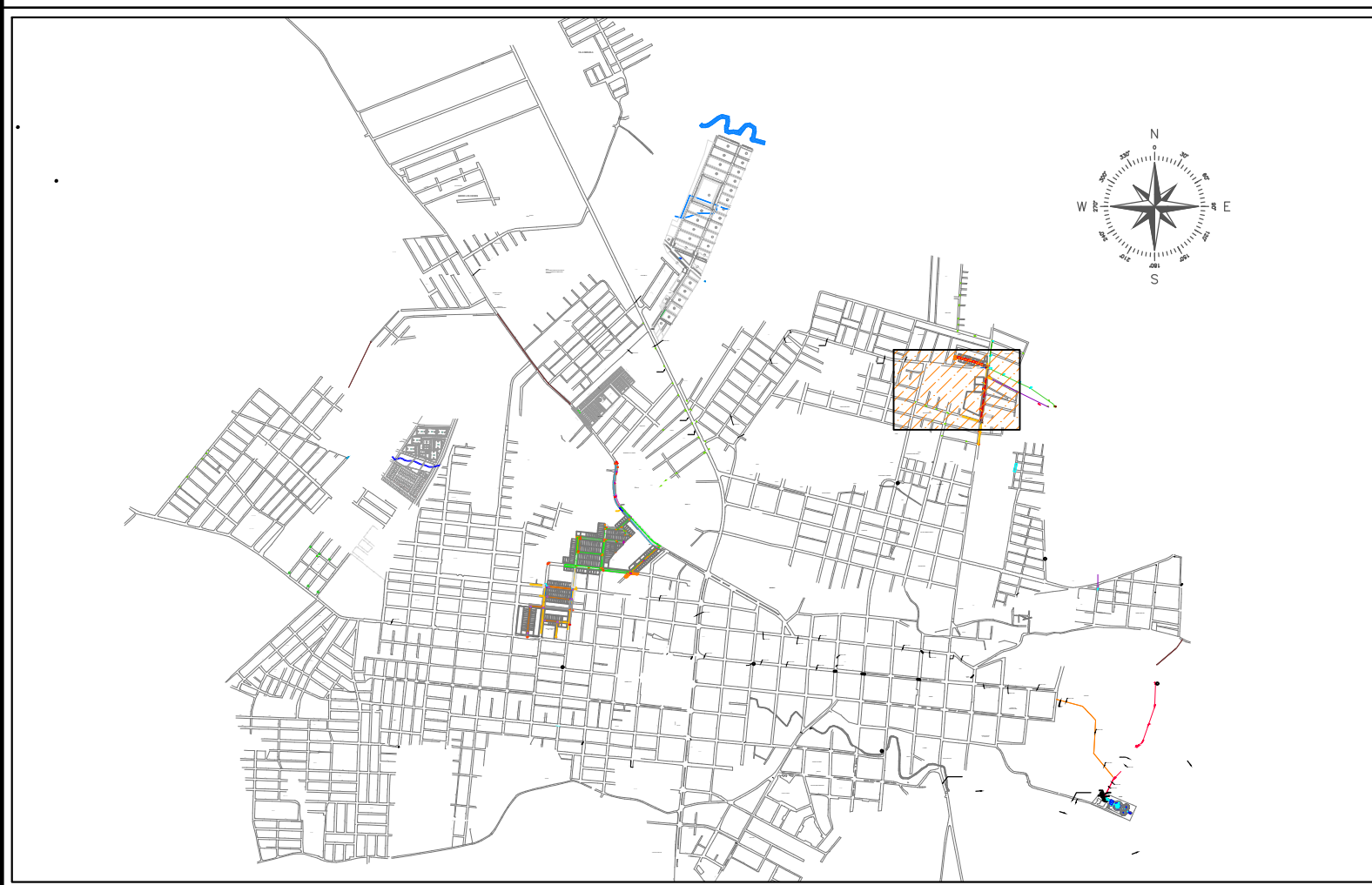


PLANO DE LOCALIZACIÓN SECTOR PLANO, SIN ESCALA



NOTA: EN CASO DE ENCONTRARSE NIVEL FREÁTICO, SE DEBE REPLAZAR EL MATERIAL DE CIMENTACION ( ARENA ) POR GRAVA ( GW Ó GP ) TAMAÑO MÁXIMO 3/4"

CUADRO DE LONGITUDES								
POZO		LONGITUD (m)	DIAMETRO	PENDIENTE (%)	COTA RASANTE		COTA BATEA	
INICIO	FIN				INICIO	FIN	INICIO	FIN
PZ-1A	PZ-1B	45.45	8	1.78	543.64	542.83	542.24	541.43
PZ-1B	PZ-1C	14.67	8	2.18	542.83	542.51	541.43	541.11
PZ-1C	PZ-1D	42.29	8	1.06	542.51	541.94	541.11	540.66
PZ-1D	PZ-1E	7.38	8	0.54	541.94	541.76	540.66	540.62
PZ-1E	PZ-EXIST	9.75	8	0.51	541.76	541.78	540.62	540.57
PZ-1F	PZ-1G	77.94	8	0.45	541.97	542.71	540.97	540.62
PZ-1G	PZ-1H	75.52	8	0.46	542.71	542.55	540.62	540.27
PZ-1H	PZ-EXISV2	12.58	8	0.48	542.55	542.49	540.27	540.21

COORDENADAS POZOS PROYECTADOS			
ID	ESTE	NORTE	Ø INTERIOR
PZ-1A	1035572.05	933793.84	1.20m
PZ-1B	1035615.90	933781.87	1.20m
PZ-1C	1035630.16	933778.42	1.20m
PZ-1D	1035669.53	933762.95	1.20m
PZ-1E	1035675.89	933759.20	1.20m
PZ-1F	1035678.15	933713.17	1.20m
PZ-1G	1035668.84	933635.78	1.20m
PZ-1H	1035659.27	933560.86	1.20m

CONVENCIONES	
	CURVAS DE NIVEL
	LOTE
	VIA
	QUEBRADA
	AREA AFERENTE
	TUBERIA PVC Ø8" PROYECTADA
	TUBERIA DE GRESS EXISTENTE
	TUBERIA PVC EXISTENTE
	POZO DE INSPECCION EXISTENTE
	POZO DE INSPECCION PROYECTADO
	VIA EN ASFALTO
	VIA EN CONCRETO
	VIA DESTAPADA

**Alcaldía de Acacias**  
Camino de oportunidad.

OBSERVACIONES	DISEÑO	MODIFICACIONES	CONVENCIONES								
	DISEÑO: Ing. YORMAN ALEXIS GONZALEZ JARAMILLO M.P. 25202383877 CND Vo.Bo.: ING. MP. No.	<table border="1" style="width: 100%; border-collapse: collapse;"> <thead> <tr> <th>FECHA</th> <th>MOD</th> <th>NOMBRE ING. RESPONSABLE</th> <th>FIRMA</th> </tr> </thead> <tbody> <tr> <td> </td> <td> </td> <td> </td> <td> </td> </tr> </tbody> </table>	FECHA	MOD	NOMBRE ING. RESPONSABLE	FIRMA					
FECHA	MOD	NOMBRE ING. RESPONSABLE	FIRMA								

PROYECTO:  
MEJORAMIENTO ALCANTARILLADO SANITARIO EN LOS BARRIOS NUEVO MILENIO, ARAGUANEY, PABLO EMILIO RIVEROS, GUARATARA Y EL BOSQUE, MEJORAMIENTO REDES DE ACUEDUCTO BARRIO EL BOSQUE EN EL MUNICIPIO DE ACACIAS - META

CONTIENE:  
VISTA EN PLANTA DE LA RED DE ALCANTARILLADO SANITARIO, ACOMETIDAS DEL BARRIO GUARATARA DEL MUNICIPIO DE ACACIAS - META

ESCALA:  
1:500

NOMBRE DEL ARCHIVO:  
DIS\_ALC\_SANIT\_EL\_GUARATARA.dwg

FECHA:  
DICIEMBRE - 2022

PLANO No.  
**1 DE 1**

DIBUJO:  
Ing. Yorman Gonzalez